




- LEGENDA:
- DOTČENÁ ČÁST KORYTA
 - OSA KORYTA (viz podélný profil)
 - PŘÍČNÝ ŘEZ, ŘÍČNÍ KILOMETR
 - MANIPULAČNÍ PRUH š.2,5 m
 - ZAŘÍZENÍ STAVENIŠTĚ
 - VSTUP / VJEZD NA STAVENIŠTĚ
 - HRANICE POZEMKŮ DLE KN
 - ČÍSLO PARCEL DLE KATASTRU NEMOVITOSTÍ
 - STAVBOU DOTČENÉ POZEMKY
 - DOČASNĚ DOTČENÉ POZEMKY (přístup atp.)

- INŽENÝRSKÉ SÍTĚ - STÁVAJÍCÍ:
- VODOVOD
 - KANALIZACE SPLAŠKOVÁ
 - STL PLYNOVOD
 - ELEKTRICKÉ VEDENÍ NN
 - ELEKTRICKÉ VEDENÍ VN
 - SDĚLOVACÍ VEDENÍ

POZNÁMKA:
POLOHA STÁVAJÍCÍCH INŽENÝRSKÝCH SÍTÍ JE V SITUACE ZAKRESLENA ORIENTAČNĚ DLE VYJÁDRĚNÍ SPRÁVCŮ K EXISTENCI VEDENÍ IS. PŘED ZAHÁJENÍM ZEMNÍCH PRACÍ MUSÍ BÝT OVĚŘENA A ZAKTUALIZOVÁNA POLOHA VŠECH INŽENÝRSKÝCH SÍTÍ PROCHÁZEJÍCÍCH STAVENIŠTĚM. NÁSLEDNĚ BUDE PROVEDENO VYTÝČENÍ INŽENÝRSKÝCH SÍTÍ DLE PLATNÝCH VYJÁDRĚNÍ SPRÁVCŮ. SPRÁVCI SE BUDOU ÚČASTNIT VYTÝČENÍ. O VYTÝČENÍ TECHNICKÉ INFRASTRUKTURY BUDE PROVEDEN ZÁPIS DO STAVEBNÍHO DENÍKU A BUDOU K NĚMU PŘILOŽENY PROTOKOLY O VYTÝČENÍ.



SO 01 Radim – ř. km 0,30 - 1,83

Zodpovědný projektant	Vypracoval	Technická kontrola		
Ing. Pavel Romášek	Ing. Pavel Romášek	Ing. Lubor Dítě		
				
Kraj: Pardubický	Obec: Luže - Bělá, Radim		MULTIAQUA s.r.o. IČO: 60113111 DIČ: CZ60113111	
Investor: Povodí Labe, státní podnik; Víta Nejedlého 951/8, 500 03 Hradec Králové			Veverkova 1343/1 Pražské Předměstí 500 02 Hradec Králové	
129251007 - Anenský potok, Luže, odstranění nánosů v ř. km 0,300 - 3,900			Stupeň	projekt stavby
			Datum	06/2025
			Zakázkové číslo	M25/019-1
			Formát	3xA4
			Měřítko:	Číslo přílohy:
Koordinační a katastrální situace - 5. úsek			1:200	C.2.1.5
Předložená dokumentace je duševním vlastnictvím firmy Multiaqua s.r.o., Hradec Králové				